

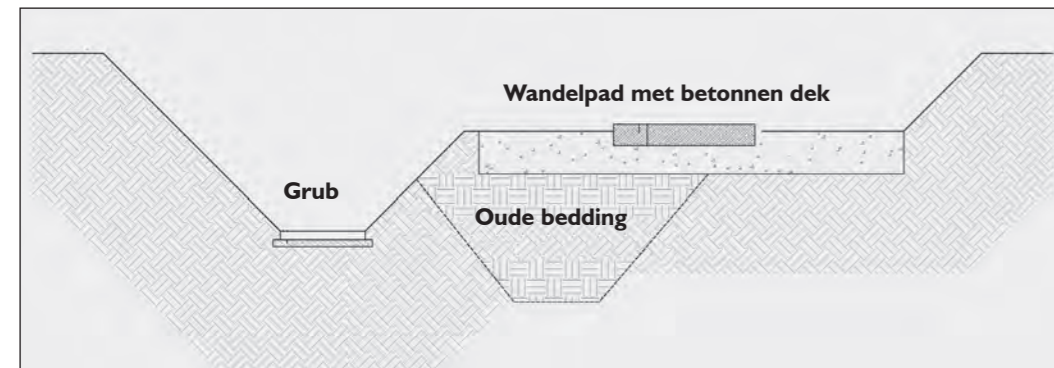
Nieuw wandelpad langs Quabeekgrub maakt lus rondom Jabeek

De herinrichting van de Maar in Jabeek en daarmee samenhangend het weer zichtbaar maken van de Quabeekgrub is nagenoeg voltooid. Binnenkort worden op de Maar enkele bomen geplant en in de loop van de zomer zullen de oevers van de grub hun natuurlijke begroeiing krijgen. Dan heeft de dorpskern van Jabeek een belangrijk deel van zijn authentieke karakter teruggekregen.

Ook buiten de dorpskern wordt de Quabeekgrub duidelijker geprofileerd. De gedeelten tussen Bingelrade en Jabeek en vanaf de Etzenraderstraat tot aan de Rode Beek waren tot dusver niet of nauwelijks bereikbaar voor wandelaars. Voor de "beleving" van de grub was dit een gemis. Vooral in de bovenloop van de grub is goed te zien hoe het water van de hoger gelegen akkers zich verzamelt en in de greppel stroomt. Mede om deze functie van de grub zichtbaar te maken ontstond het idee om langs de hele grub een wandelpad aan te leggen.



Start aanleg wandelpad



De waterput/pomp



Van wandelpad tot wandelroute

Het oorspronkelijke plan werd gaandeweg uitgebreid tot een wandelroute van 8,2 km. Deze beschrijft een lus vanaf de dorpskern van Jabeek, via de Jabeekse Bossen en Etzenrade naar Bingelrade en weer terug. Dat levert een afwisselende wandeling op langs de Quabeekgrub, door bossen en langs akkers, boomgaarden en historische bebouwing.

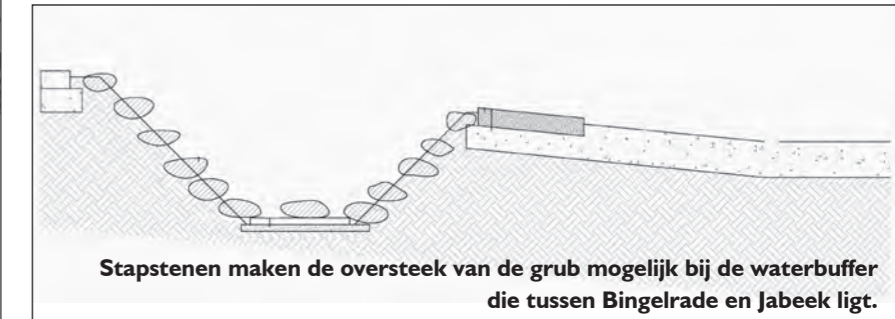
Van Bingelrade tot aan de Eindstraat in Jabeek wordt het pad aangelegd in beton. Daardoor blijft het onder alle weersomstandigheden begaanbaar en intact, ook daar waar het pad bij hoge waterstand onderloopt. Vanaf de Eindstraat tot aan de Maar is het pad reeds voorzien van een grindverharding. Vanaf de Etzenraderstraat tot aan de Rode Beek lopen de wandelaars weer over beton. In het buitengebied volgt de wandelroute bestaande bospaden, veld- en holle wegen.

Van alles te zien

Onderweg is straks van alles te zien. In de eerste plaats natuurlijk de opengemaakte grub die regelmatig onder water staat. De oevers bieden een onderkomen aan talrijke planten en dieren. Op de Maar is het gezellig vertoeven op de talrijke bankjes. Langs de Maarweg is straks de oude waterput te zien waarvan vorig jaar de resten zijn ontdekt. De ronde put met een doorsnede van ongeveer 185 cm heeft twee vierkante opbouwen. De grootste diende waarschijnlijk als toegang als er onderhoud moest worden gepleegd. Op de kleinste stond vermoedelijk een pomp. Volgens omwonenden is een deel van de stenen afkomstig van een afgebrande woning op de Maar. Ze zouden tijdens de Tweede Wereldoorlog zijn gebruikt door de geallieerden die de put hadden beschadigd tijdens manoeuvres met gevechtstanks. Naast de put ligt een soort stoepje waarop de mensen tijdens het pompen gingen staan, maar dat ook dienst kon doen als afwatering van het overtollige water. Men vermoedt dat de pomp vanaf de 19e eeuw tot mogelijk in het begin van de 20e eeuw in gebruik was. Dit type put is in Nederland vaker gevonden, maar de put in Jabeek kent wel een afwijkend koepelgewelf, namelijk één met kruisribben. Het is de bedoeling dat de put, net als vroeger, weer een ontmoetingsplek wordt waar bijvoorbeeld kinderen kunnen spelen met water.

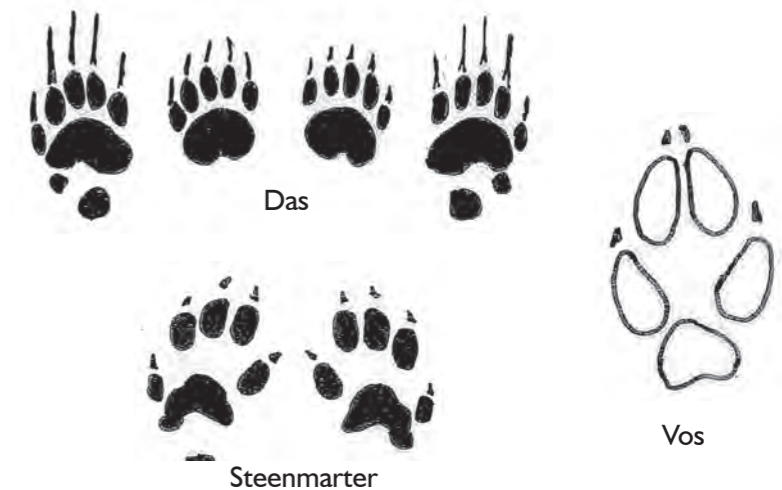
Als de wandelaar straks de Etzenraderstraat passeert en richting de Rode Beek gaat, komt hij door een nieuw aangelegde hoogstamboomgaard waar hij een appeltje mag plukken voor onderweg. Dat herinnert aan vroeger, toen Jabeek werd omzoomd door fruitbomen. Nog iets verderop, waar vroeger de zuiveringsinstallatie was, worden in de buurt van een picknickplaats enkele notenbomen aangeplant.

De rest van de route wordt straks gemarkeerd met paaltjes en toegelicht met informatieborden. Waar het pad door weilanden voert, verhinderen klappootjes het uitbreken van het vee. In de buurt van de waterbuffer, in het veld tussen Bingelrade en Jabeek, komen grote stapstenen waar het pad de grub oversteekt. Tevens worden in het beton voetafdrukken van dieren aangebracht die in het gebied kunnen voorkomen.



Stapstenen maken de oversteek van de grub mogelijk bij de waterbuffer die tussen Bingelrade en Jabeek ligt.

Pootafdrukken



Rekening houden met de natuur

De aanleg van het wandelpad is direct na nieuwjaar gestart in de buurt van Bingelrade. Vanwege de leefwijze van de das moet het werk hier spoedig klaar zijn. Om de das niet in zijn winterslaap te storen wordt de ondergrond niet aangetrild maar verdicht met een wals. Na carnaval wordt het betonnen dek aangebracht door aannemer van de Kreeke die ook de reconstructie van de Maar heeft uitgevoerd.

Contact

Voor meer informatie m.b.t. het project aanleg wandelpad Quabeekgrub kunt u contact opnemen met Tim Senden (gemeente Onderbanken), doorkiesnummer 045-527 87 44.

Gegevens voor dit artikel werden ontleend aan een interview met Alfred Mutsaers, projectleider van Heukelom Verbeek landschapsarchitectuur, die het wandelpad ontwierp. Tekst: Emile Beulen

Het project is mede gefinancierd en gesubsidieerd door:



provincie limburg



Europees Landbouwfonds voor Plattelandsontwikkeling: Europa investeert in zijn platteland